


GOBIERNO DEL ESTADO DE MÉXICO
SECRETARÍA DE DESARROLLO URBANO Y OBRA

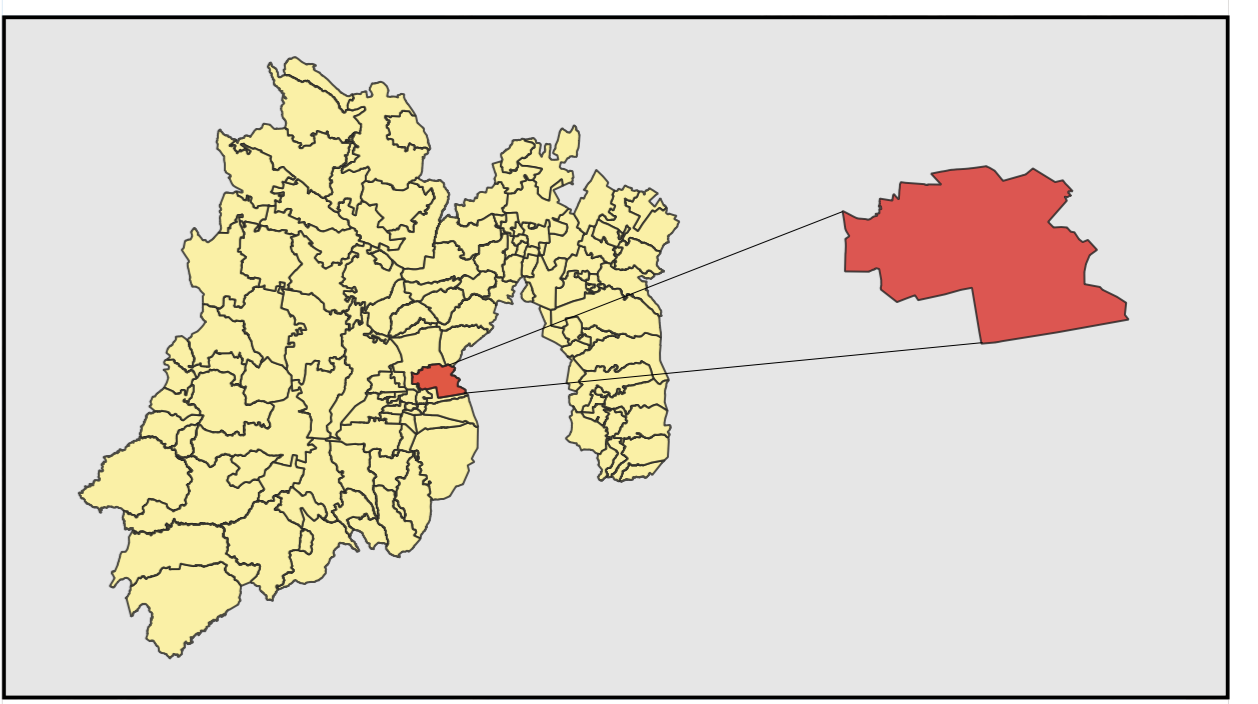


PLAN MUNICIPAL DE DESARROLLO URBANO
H. AYUNTAMIENTO DE OCOYOACAC



E-01

MAPA CLASIFICACIÓN DEL TERRITORIO



SIMBOLOGÍA BÁSICA


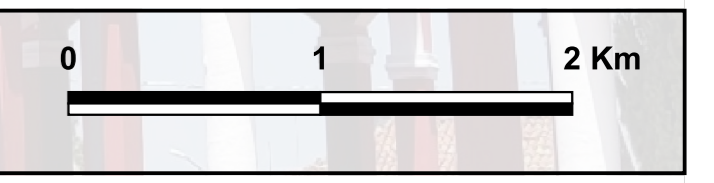
- Colindancias Municipales
- Límite Municipal
- Polígono de Plan Parcial de Competencia Estatal
- Localidades Rurales
- Localidades Urbanas
- Gasolineras
- Principales Elevaciones
- Minas
- Zona Arqueológica
- Cerros
- Vías Ferreas
- Líneas de Transmisión
- Línea de Comunicación
- Cuerpos de Nivel
- Acueducto
- Canales
- Corrientes de Agua
- Intermitente
- Perenne
- Validades
- Regional
- Primaria
- Secundaria
- Cuerpos de Agua
- Zona Industrial
- Equipamiento Deportivo
- Áreas Naturales Protegidas
- Área de Protección de Flora y Fauna Ciénegas del Lerma
- Parque Nacional Insurgente Miguel Hidalgo y Costilla La Marquesa
- Parque Estatal denominado Santuario del Agua y Forestal Subsecuena Tributaria Río San Lorenzo
- Parque Ecológico, Turístico y Recreativo Zempoala La Balsa, denominado Parque Ocoyoacac-México

SIMBOLOGÍA TEMÁTICA

Clasificación del Territorio

- Área Urbana
- Área Urbanizable
- Área No Urbanizable

1:30,000



FEBRERO 2023

DATOS DE APROBACIÓN Y PUBLICACIÓN

EL PRESENTE PLANO FORMA PARTE INTEGRANTE DEL PLAN MUNICIPAL DE DESARROLLO URBANO DEL MUNICIPIO DE OCOYOACAC, ESTADO DE MÉXICO, APROBADO POR EL CABILDO MUNICIPAL DE FECHA DE DEL CONTANDO CON EL DICTAMEN DE CONGRUENCIA DE FECHA DE DEL Y PUBLICADO EN LA GACETA DEL GOBIERNO DEL ESTADO DE MÉXICO DEL DE DEL E INSCRITO EN EL SISTEMA ESTATAL DE INFORMACIÓN DEL DESARROLLO URBANO CON FECHA DE DEL

INSCRIPCIÓN EN EL INSTITUTO DE LA FUNCIÓN REGISTRAL DEL ESTADO DE MÉXICO.

EL C. REGISTRADOR DEL INSTITUTO DE LA FUNCIÓN REGISTRAL DEL ESTADO DE MÉXICO, CERTIFICA QUE EL PRESENTE PLANO CON CLAVE QUEDÓ INSCRITO BAJO LA PARTIDA No. LIBRO SECCIÓN DEL INSTITUTO DE LA FUNCIÓN PÚBLICA REGISTRAL DEL ESTADO DE MÉXICO CON FECHA

NOMBRE	FECHA	SELLO

Coordenada: ITR92_UTM_Zona_14N
Proyección: UTM
Datum: ITR92
Unidades: Metros (m)
Equidistancia: 20m

FUENTE

Conjunto de datos vectoriales tomado de las Cartas Topográficas E14A38, E14A39, E14A48 y E14A49, INEGI. Datos geográficos de la Red Nacional de Caminos. Datos del Directorio Estadístico Nacional de Unidades Económicas, 2020; Sistema para la Consulta de Información Censal (SCINCE), 2020; e Instituto de Información e Investigación Geográfica, Estadística y Catastral del Estado de México (IGE/CEM), 2020.

Los tonos de edición se tomaron del Catálogo de Símbolos y sus Especificaciones para las Cartas Topográficas, INEGI. Para la representación sombreada del relieve correspondió al Modelo Digital de Elevación.